

# 新乡县七里营镇国土空间总体规划 (2021—2035 年)

## 批后公告

新乡县七里营镇人民政府

2025 年 12 月

## 一、 规划总则

### 1. 规划范围和层次

规划范围：七里营镇行政辖区内的国土空间，总面积 108.76 平方公里。原经济开发区大兴村、杨屯村纳入七里营镇管理，面积 3.16 平方公里。

规划层次：本规划不涉及镇政府驻地规划，共一个层级，即镇域规划。位于新乡县中心城区范围城镇开发边界内的落实《新乡县国土空间总体规划（2021-2035 年）》确定的各项内容。

### 2. 规划期限

规划期限为 2021-2035 年。基期年 2020 年，近期末 2025 年，目标年为 2035 年，远景展望至 2050 年。

## 二、 总体定位

新乡市特色产业强镇，县城核心拓展区，宜居宜业和美乡村示范镇。

## 三、 底线管控

### 1. 耕地和永久基本农田

根据县级规划传导，七里营镇下达耕地保护目标不低于 6535.16 公顷（9.80 万亩），下达永久基本农田保护面积不低于 5910.17 公顷（8.87 万亩）。七里营镇实际落实耕地保护面积不低于 6535.16 公顷（9.80 万亩），根据永久基本农田核实

处置成果，七里营镇实际落实永久基本农田面积 5928.20 公顷（8.89 万亩）。

原新乡经济开发区大兴村、杨屯村纳入七里营镇管理，2 个村庄下达耕地保护目标不低于 34.0467 公顷（510.7 亩），下达永久基本农田保护面积不低于 20.08 公顷（301.20 亩）。2 个村庄实际落实耕地保护面积不低于 34.0467 公顷（510.7 亩），根据永久基本农田核实处置成果，实际落实永久基本农田面积 20.08 公顷（301.2 亩）。

## 2. 生态保护红线

七里营镇落实生态保护红线面积 4.57 公顷，涉及敦留店村 1 个行政村。

## 3. 城镇开发边界

七里营镇落实城镇开发边界面积 1560.16 公顷，其中位于新乡县中心城区范围内城镇开发边界面积 1536.32 公顷，其他区域面积 23.84 公顷。

原新乡经济开发区大兴村、杨屯村纳入七里营镇管理，2 个村庄落实城镇开发边界面积 259.339 公顷，均位于新乡县中心城区范围内。

## 4. 村庄建设边界

划定七里营镇村庄建设边界面积 1581.46 公顷。

## 5. 历史文化保护线

落实《新乡县国土空间总体规划（2021-2035 年）》，将镇域史来贺故居、七里营视察田纪念馆、毛主席视察七里营

纪念馆、一石四狮、圈门槐、韩氏古墓葬（韩氏祖茔）、敦留店梁氏墓群、赵宾墓、邢恕墓纳入历史文化保护范围。

## 四、 国土空间开发保护格局

### 1. 国土空间开发保护总体格局

构建“两轴三区”的国土空间总体格局。

两轴：沿辉原线的城乡融合发展轴、依托新乡市南向发展形成的南北向城乡融合发展轴。

三区：北部城市集中建设区、中部现代智慧农业区、南部特色产业发展区。

### 2. 国土空间规划分区

以主体功能定位为基础，划定农田保护区、城镇发展区、乡村发展区三类国土空间保护开发规划分区。

## 五、 镇村融合发展

### 1. 产业发展

结合一二三产业规划，镇域形成三大产业板块，分别为：综合服务区、现代高效智慧农业发展区、特色产业发展区。

综合服务区：以中心城区范围内行政、文化、教育、医疗、商业服务为基础，打造宜居宜业综合服务片区。

现代高效智慧农业发展区：位于城市近郊区，以中原农谷建设为契机，高标准农田为基础，现代高效智慧农业为支撑，推动特色种植与生态观光融合。北部（李台、龙泉等村）



建设现代农业产业园，集育种、试验、观光、科普于一体；西南（杨堤、小张庄等创业板）扩展蟠桃、大樱桃等特色种植，打造近郊农业综合体（种植-加工-休闲-教育）；东部（八柳树、毛滩等村）发展乡村康养旅游，融红色教育、生态休闲、研学实践。构建“科技+特色+文旅”农业体系，赋能乡村振兴。

特色产业发展区：依托五得利食品加工龙头与新亚纸业产业基础，打造“造纸-包装-食品”全链条特色产业区。以造纸、印刷包装、农产品加工为主导，构建纸制品精深加工、绿色包装、健康食品产业集群。精准对接国内外头部企业、行业协会及国际组织，重点引入现代物流、金融科技、信息服务、中介服务等生产性服务业，推动企业向专业化分工、价值链高端攀升，形成“产业集聚+服务赋能”的高质量发展格局。该区域主要位于西高村、东高村、新庄村、大张庄村、府庄村。

## 2. 村庄分类布局

根据《新乡县国土空间总体规划（2021-2035年）》，同时结合大召营镇各村的发展现状、区位条件、资源禀赋等，共划分城郊融合类、集聚提升类、整治改善类三类村庄类型引导乡镇差异化发展。其中，城郊融合类村庄14个、集聚提升类村庄8个、整治改善类村庄31个。

城郊融合类14个：七四村、七二村、七三村、七一村、新庄村、宋庄村、东王庄村、李台村、龙泉村、七五村、七

六村、刘庄村，原新乡经济开发区大兴村、杨屯村。

集聚提升类 8 个：毛滩村、八柳树村、刘店村、大张庄、府庄村、大赵庄村、位庄村、小张庄。

整治改善类 31 个：余庄村、东曹庄村、中曹庄村、西曹庄村、敦留店村、杨堤村、罗滩村、杨庄村、春庄村、刘八庄村、丁庄村、康庄村、马庄村、曹庄村、夏庄村、苗庄村、南王庄村、陈庄村、沟王村、西杨兴村、东杨兴村、戚庄村、北任庄村、东李寨村、西李寨村、曹杨庄村、刘纪岗庄村、老杨庄村、东高庄村、西高庄村、北周庄村。

### 3. 生活圈构建

落实县级国土空间规划确定的中心城区“15 分钟、5-10 分钟”城镇社区生活圈。

中心城区城镇开发边界外形成 3 个乡村社区生活圈，西部围绕春罗阳社区，形成包含春庄、杨庄、罗滩、杨堤等村的乡村社区生活圈；南部围绕府庄村，形成包括夏庄、曹庄、大赵庄等村的乡村社区生活圈；东部围绕毛滩村，形成包括北任庄、苗庄村、西杨兴等村的乡村社区生活圈。其它村庄纳入中心城区“15 分钟、5-10 分钟”城镇社区生活圈。

## 六、 支撑保障体系

### 1. 道路交通

铁路：落实《中长期铁路网规划》和《中原城市群城际轨道交通网规划》的铁路交通布局。镇域内保留现状京广铁

路、京广高铁，新建郑济高铁。

高速公路：长修高速，落实县级国土空间规划确定的线形及辉原线高速出入口、郑新一级路高速出入口。

国省干线：郑新一级路（S101）为现状道路，南北向穿越镇域，北至新乡市中心城区，南至郑州市。金融路（S311）为现状道路，东西向穿越镇域，西至新乡县中心城区，东至延津县。辉原线（S229）为现状道路，南北向贯穿镇域，北至辉县市、南至原阳县。

市级城市道路：和平大道南延。

县乡道：改造提升 X007 府庄村-西高村段、X010 曹庄村-东杨兴村段、X004 八柳树村-北任庄村段。改造提升 Y011、Y013、Y018、Y012、Y010、Y016、Y008、Y020、Y022、Y048。

村道：持续推进道路硬化、断头路打通、瓶颈路改造等工程。

## 2. 基础设施

### （1）供水工程规划

七里营镇由新乡县本源水厂供水，引黄水作为备用水源。

### （2）排水工程规划

规划北周庄、老杨庄、北任庄单独新建污水处理站，处理规模 80 立方米/天，处理本村污水。新建位庄提升泵站、青年路提升泵站、余庄提升泵站、春罗杨提升泵站，其余村庄经提升泵站，最后排至新乡县综合污水处理厂。

### （3）电力工程规划

保留 110 千伏华星药厂变电站、110 千伏李台变电站；规划新增 500 千伏潞南变电站，设计容量  $3 \times 1000$  兆伏安。

### （4）燃气工程规划

规划气源为西气东输豫北支线，接小宋佛燃气门站。

### （5）通信工程规划

按照基站服务范围要求，推进乡村地区通讯基站覆盖范围，提升 5G 信号覆盖率。各村设置邮政代办网点。

### （6）环卫设施规划

生活垃圾实施分类收集处理，各个村设置生活垃圾收集点。各村垃圾转运至中心城区垃圾中转站，压缩处理运送至原阳县静脉产业园处理。

## 3. 公共服务设施

根据村庄实际情况，以方便群众使用，建设维护经济为原则进行城乡公共服务设施配置，实现城乡均等全覆盖。设施配套不以行政区为界线，主要围绕人口分布因地制宜布局。

中心城区城镇开发边界外行政村：以满足居民最基本需求为核心，按照村级标准配置公共服务设施，在配置党群服务中心、便民服务室、文化活动室、卫生室等必要的公共服务设施基础上，提升村级公共服务水平。

## 4. 综合防灾

坚持“预防为主”，防御与救助相结合的原则，整合各类防灾资源，形成全镇协调统一的综合防灾减灾体系，明确

防洪排涝、抗震、消防、人防等防灾设施标准与措施，提高整体防灾减灾能力。

## 七、 完善规划实施保障

### 1. 落实地方党委和政府主体责任

镇党委和政府要进一步落实主体责任、明确任务分工，依据镇级规划，加强对村庄规划的组织编制和实施监督，将镇级规划确定的战略目标、空间格局、重要任务、主要指标等落实执行到位。加强监督考核，不得擅自设置、分割或下放规划管理权限。

### 2. 建立健全乡村规划委员会制度

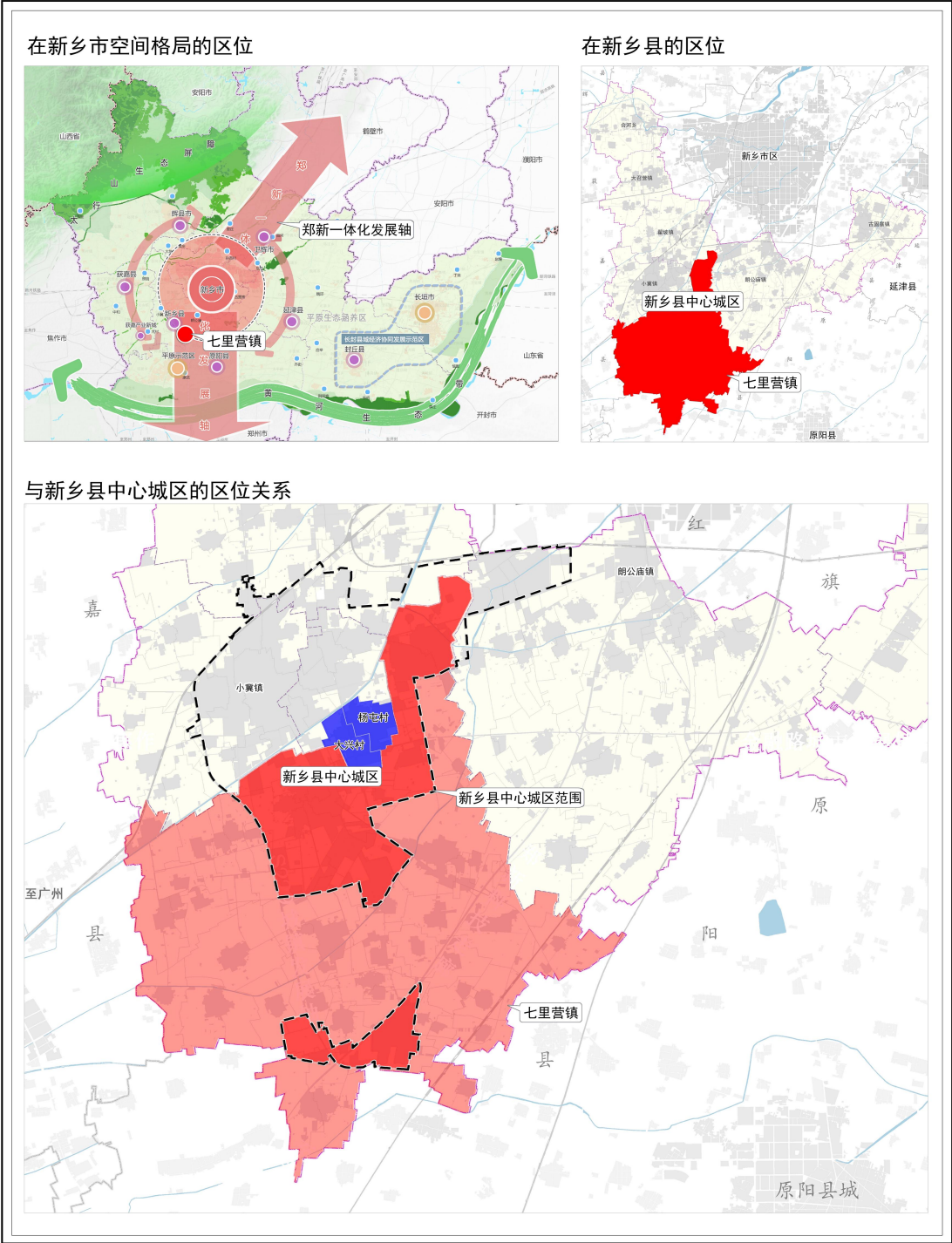
乡村规划委员会制度通过明确工作职责和议事规则，统一管理村庄规划编制与实施，加强对农村宅基地、农房建设、风貌管控的有效管理，形成共商、共建、共治、共享的决策机制。

### 3. 规划实施监管机制

在完善规划审批制度和规划公开的基础上，建立健全规划的监督检查制度。镇政府要积极发挥法律监督、行政监督、舆论监督和公众监督的作用，认真查处和纠正各种违反规划的行为，加大对违法建设行为的整治力度。发挥人民代表大会、政协、各基层社区组织以及社会团体、公众在规划实施全过程中的监督作用，通过多种形式建立起对规划实施进行社会监督的工作机制。

新乡县七里营镇国土空间总体规划（2021-2035年）

区位图

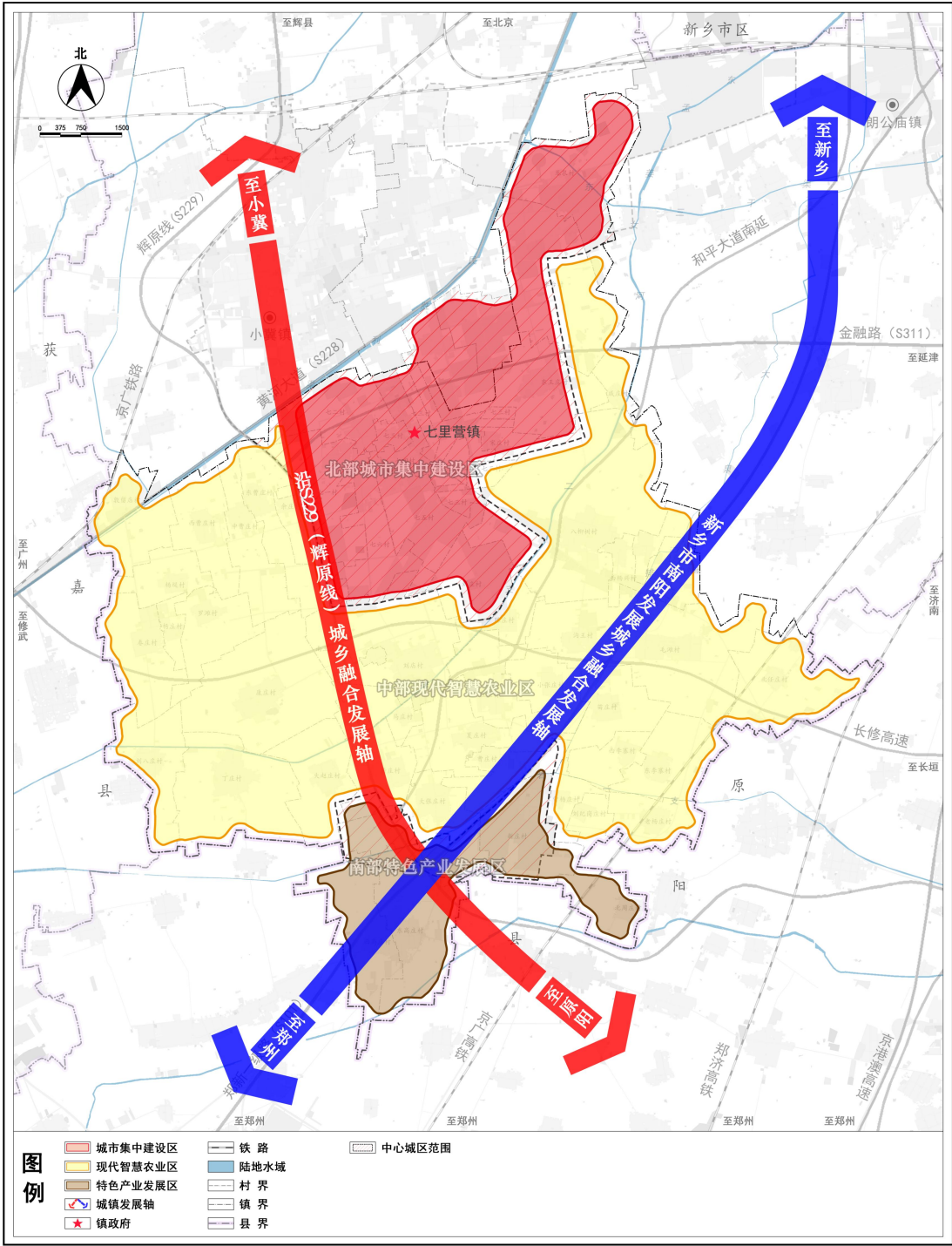


新乡县七里营镇人民政府 编制  
2025年12月

新乡县自然资源局 制图  
河南省城乡规划设计研究院股份有限公司 河南省科学院地理研究所

新乡县七里营镇国土空间总体规划（2021-2035年）

国土空间总体格局规划图



新乡县七里营镇人民政府 编制  
2025年12月

新乡县自然资源局 制图  
河南省城乡规划设计研究院股份有限公司 河南省科学院地理研究所

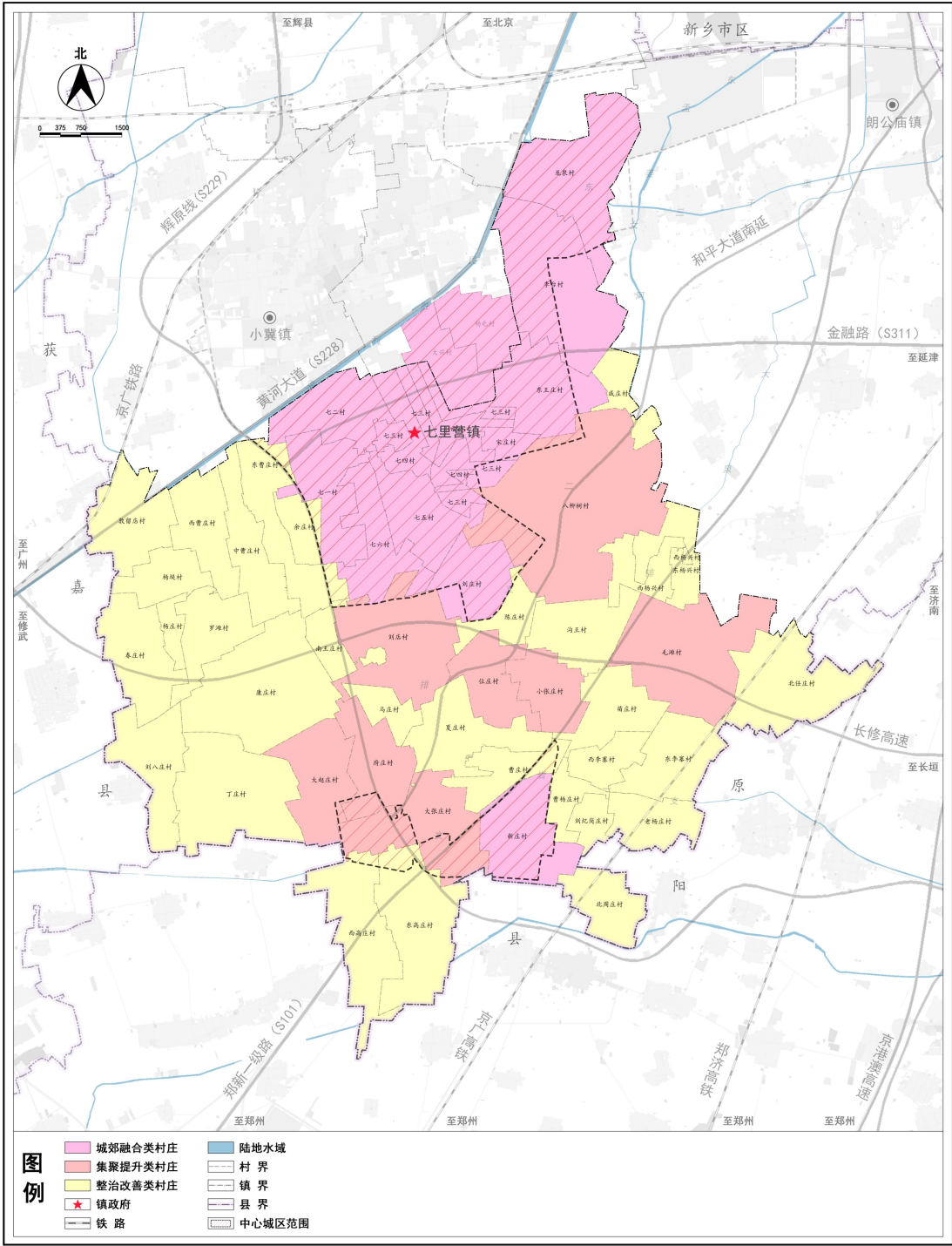






新乡县七里营镇国土空间总体规划（2021-2035年）

村庄布点规划图

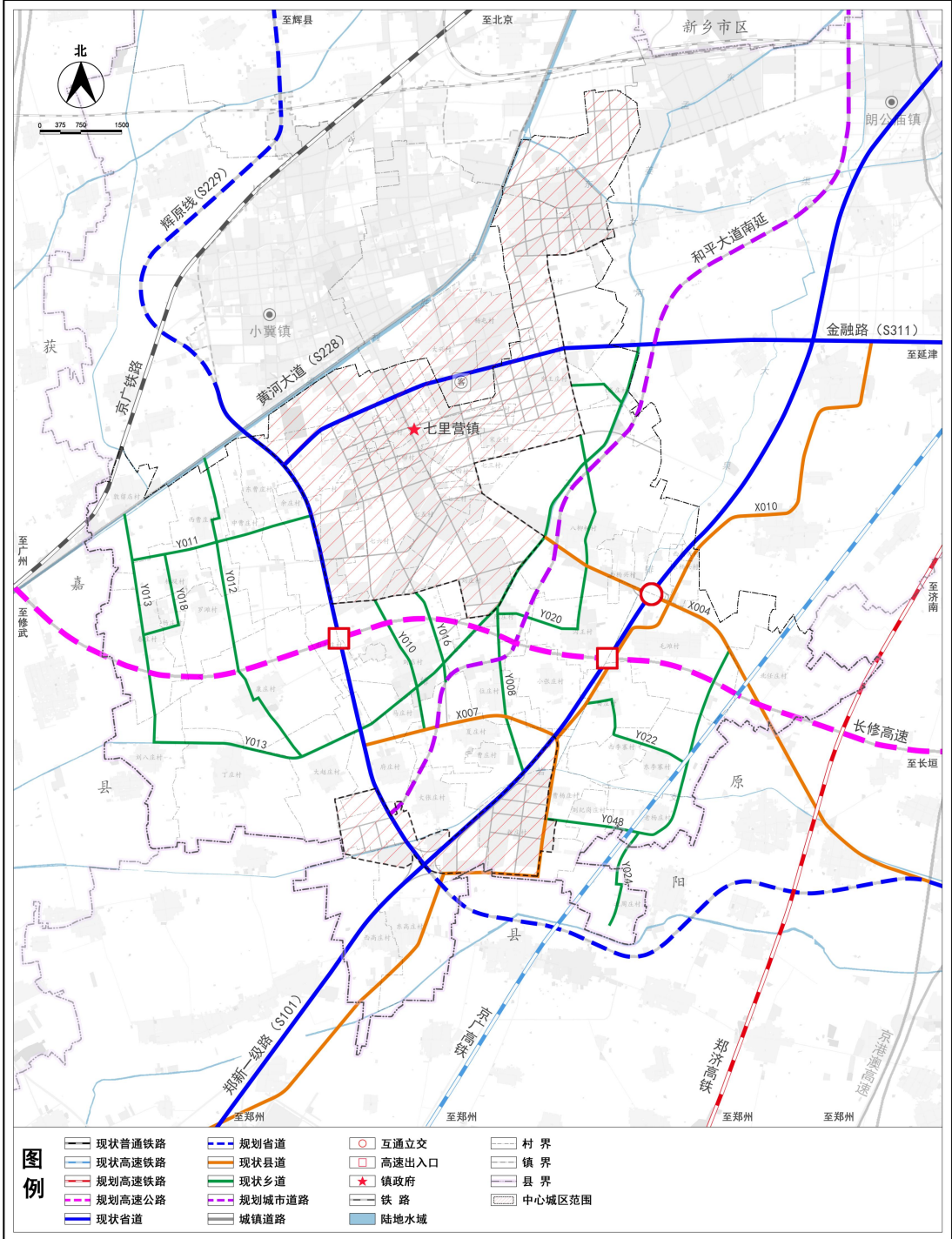


新乡县七里营镇人民政府  
2025年12月 编制

新乡县自然资源局  
河南省城乡规划设计研究院股份有限公司 河南省科学院地理研究所 制图

新乡县七里营镇国土空间总体规划（2021-2035年）

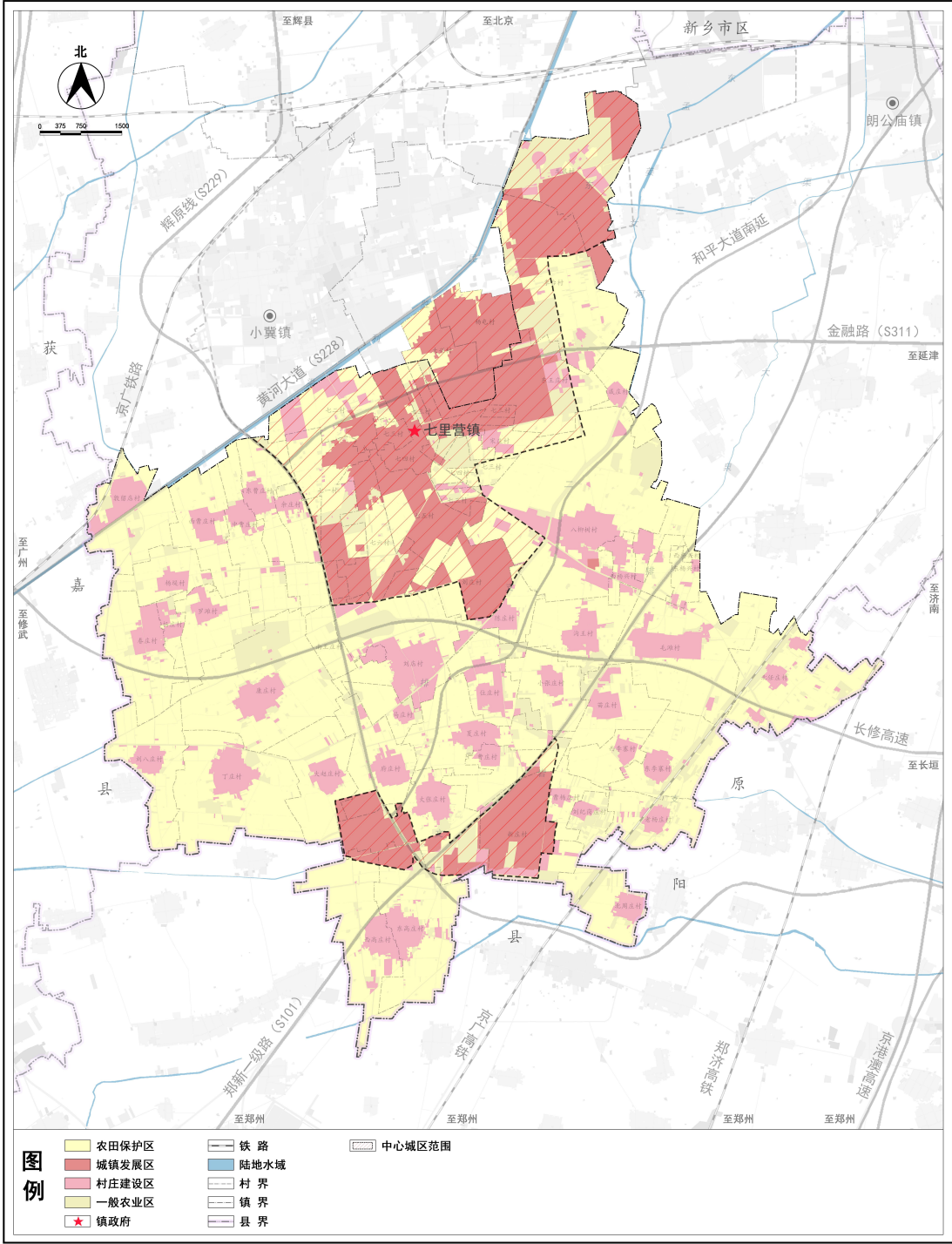
综合交通规划图



新乡县七里营镇人民政府  
2025年12月 编制

新乡县自然资源局  
河南省城乡规划设计研究院股份有限公司 河南省科学院地理研究所 制图

# 新乡县七里营镇国土空间总体规划（2021-2035年） 国土空间规划分区图



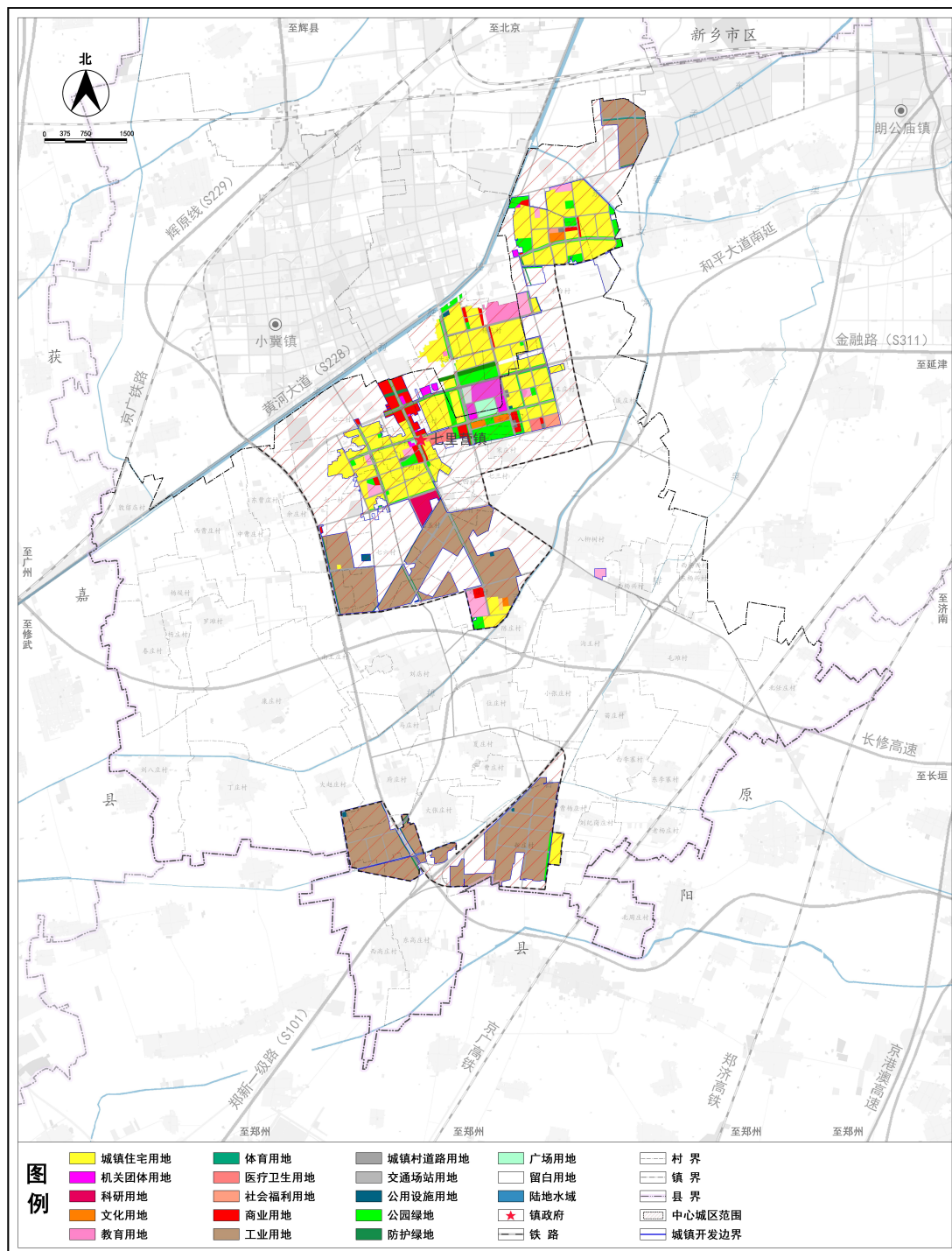
新乡县七里营镇人民政府 编制  
2025年12月

新乡县自然资源局 制图  
河南省城乡规划设计研究院股份有限公司 河南省科学院地理研究所



# 新乡县七里营镇国土空间总体规划（2021-2035年）

### 城镇开发边界内空间用地规划图



新乡县七里营镇人民政府 编制  
2025年12月

河南省城乡规划设计研究总院股份有限公司 新乡县自然资源局 河南省科学院地理研究所 制图